


















- | LEGENDA | objekt SO 101, SO 134 |
|---|---|
|  | NOVÉ NÁVRŽENÉ BETONOVÉ OBRUBKY |
|  | NÁVRŽENÁ VÝŠKA OBRUBKUNKU |
|  | CHODNIKOVÁ RAMPY
-max. sklon 12,5% |
|  | NÁVRŽENÉ PRŮŘÍZOVÉ SKLONY CHODNIKŮ
-maximální přípustný! |
|  | UMĚLÁ VODNÍ LINIE 4-40cm
s podříznými drátky, přírady |
|  | STAVBA
dráhy 8/16 |
|  | OPRÁVNĚNÉ ZABUDOVÁNÍ
stavby 44,5x3,2 je ČSN 42 5715 |
|  | ROZJEHDYVOU TROJHEHLIKEM křivkový díl
pro V=50m/h, Xa=100m, Xb=85m |
|  | ROZJEHDYVOU TROJHEHLIKEM místení ulic
pro V=50m/h, D=25m |
|  | ROZJEHDYVOU TROJHEHLIKEM na sjízdu
pro V=50m/h, D=35m |
|  | STAVAJÍCÍ STŘOMY: zachovat
mechanická ochrana kmenů / bez ochr. |
|  | STAVAJÍCÍ STŘOMY: odstranit
včetně kontrolního systému |
|  | TERÉNNÍ SPÁRY
zpěc. zácl. = příkop |
|  | NOVÉ NÁVRŽENÉ BETONOVÉ PÁSLYDY |
|  | ZARŽENÍ A ZAULTI STŘÍŽNÉ SPÁRY
hmoř osafotové záclivy |
|  | NOVÉ NÁVRŽENÉ BETONOVÉ PŘELOŽBA |
|  | NÁVRŽENÉ PRŮŘÍZOVÉ KLOPENOVÝ ZÁKLADY |

Projektová a inženýrská kancelář s.r.o. IČ: 253 683 72
ING. TOMÁŠ RAK
 Truhlářská 204/22, Inčovo Kolínov, 503 41
 IČO: 74 950179
 tel.: 603 72 62 72

Hlavní inženýr projektu: Ing. Tomáš Rak
Zooppovědný projektant: Ing. Tomáš Rak
Vypracoval: Ing. Tomáš Rak
Objednatel: Město Rožďalovice, Náměstí 83, 289 01
Kraj: Středočeský
Akce:

**Nový chodník v ul. Tyršova a
 Zvýšení bezpečnosti v ul. Bolešlavská a Ty
 Rožďalovice**

C. Situáční výkresy
 OBSAH:
KOORDINAČNÍ SITUÁČNÍ VÝKRES